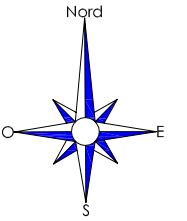
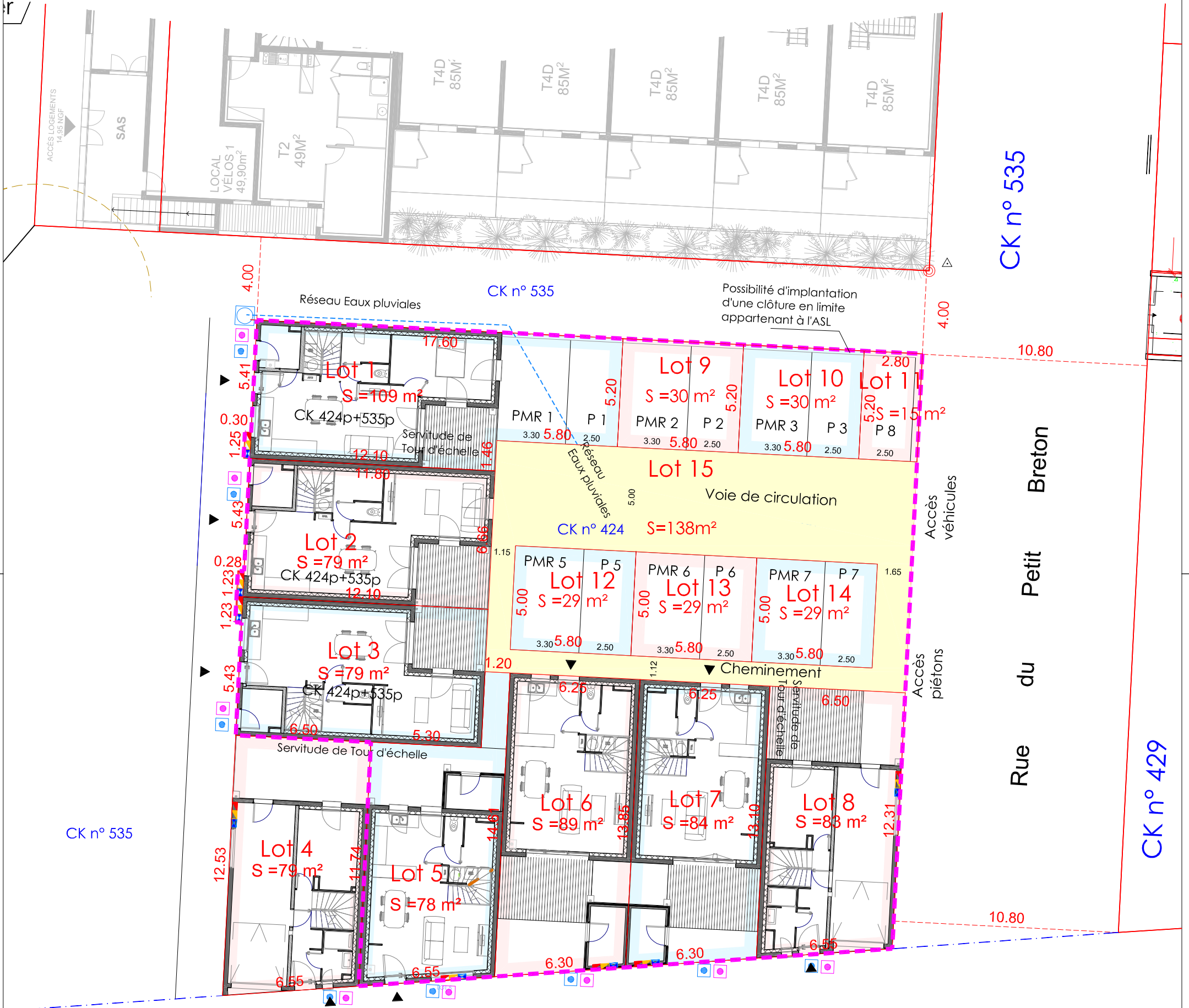


Bon pour accord sur la division :  
 Fait à ...Saint-Nazaire.....le.....16/11/2020.....  
 Signature



Echelle 1/200<sup>e</sup>

# PLAN DE DIVISION




LEGENDE :

- Périmètre de l'ASL
- ▶ Accès Lots

Nota :  
 Projet de division d'après plan Projet de juillet 2020 établi par Macoretz.

Nota :  
 - Système géodésique RGF 93-CC47. " Rattaché par GPS avec système TERIA ± 5 cm"  
 - Nivellement NGF-IGN 69 " Rattaché par GPS avec système TERIA ± 5 cm"  
 - Limites avec délimitation contradictoire.  
 - Fond de plan topographique réalisé par A.G.E. en 2009.  
 - Fond de plan projet ilôt D dressé par le GROUPE CARRERE.



Echelle 1/300<sup>e</sup>  
 Dressé le : 22-09-2020  
 Dossier n°20.113B/AB